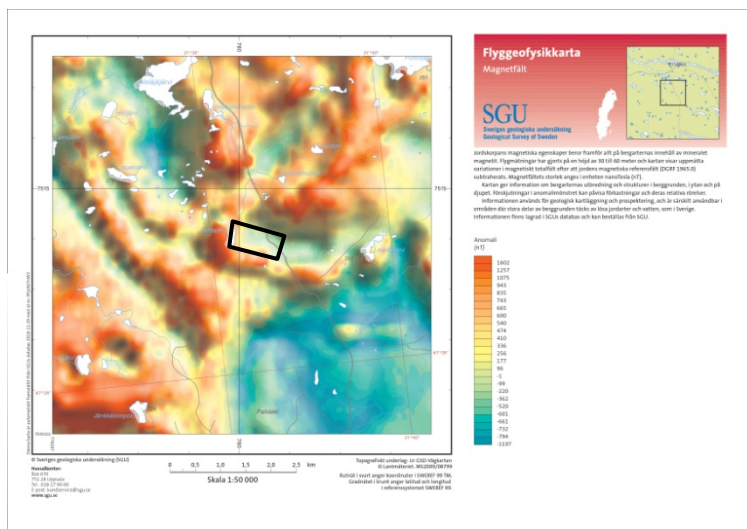
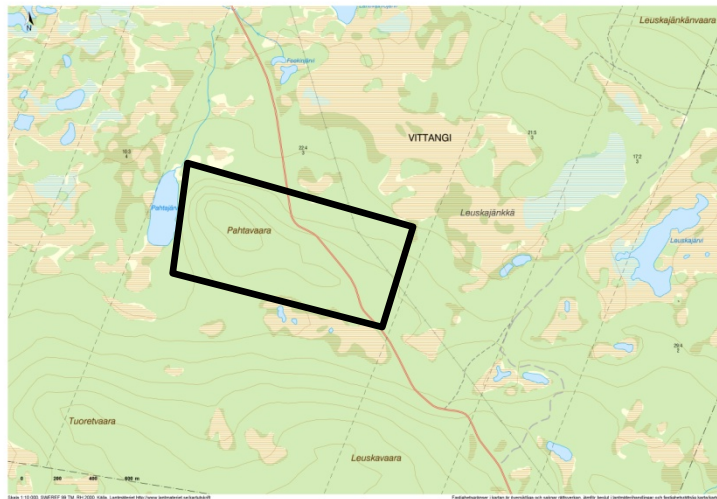


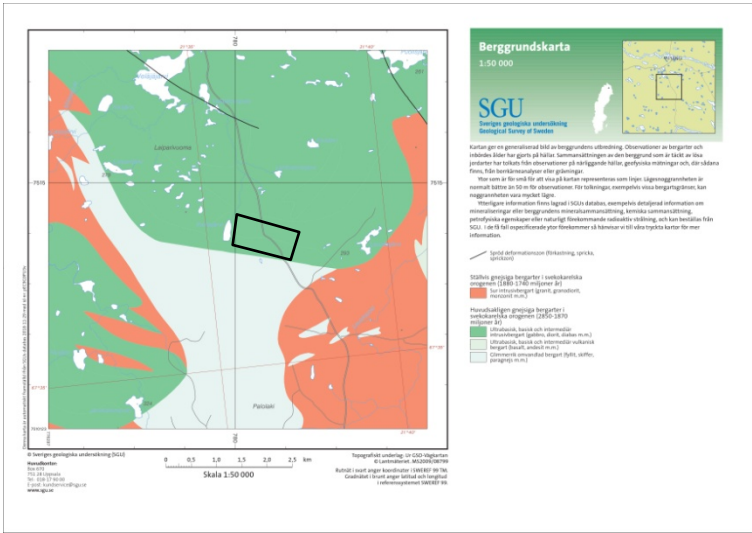
Pahtavaara, Bergstatens undersökningstillstånd nr 123 år 2018 (Diarenr BS 200-814-2018),

Undersökningstillståndets areal är ca 68 hektar, beläget ca 8 km söder om Vittangi i Kiruna kommun, Norrbottens län. Block med hög halt av koppar och spår av guld (2,2-8 % Cu, 0,572 ppm Au) har påträffats i området. Området ligger i gränzonen mellan basiska intrusiv och omvandlade sedimentära bergarter. Den flygmagnetiska kartan uppvisar ett komplext mönster som kan indikera mer eller mindre mineraliserade stråk.

Området är täckt av morän och kommande, inledande arbeten i området omfattar geologisk kartläggning med inmätning och provtagning av lösa block och berggrundsblottningar samt översiktliga geofysiska mätningar av t.ex. berggrundens magnetism. Den geologiska informationen sammanställs och utvärderas och utgör därefter ett underlag för planeringen av fortsatta arbeten i området. Nästa moment kan bli fortsatta, mer detaljerade geofysiska mätningar eller så sätter man direkt igång kärnborrningar för att undersöka mineraliseringar mot djupet.



Flygmagnetisk anomalikarta (SGU)



Berggrundsgeologisk karta (SGU)